



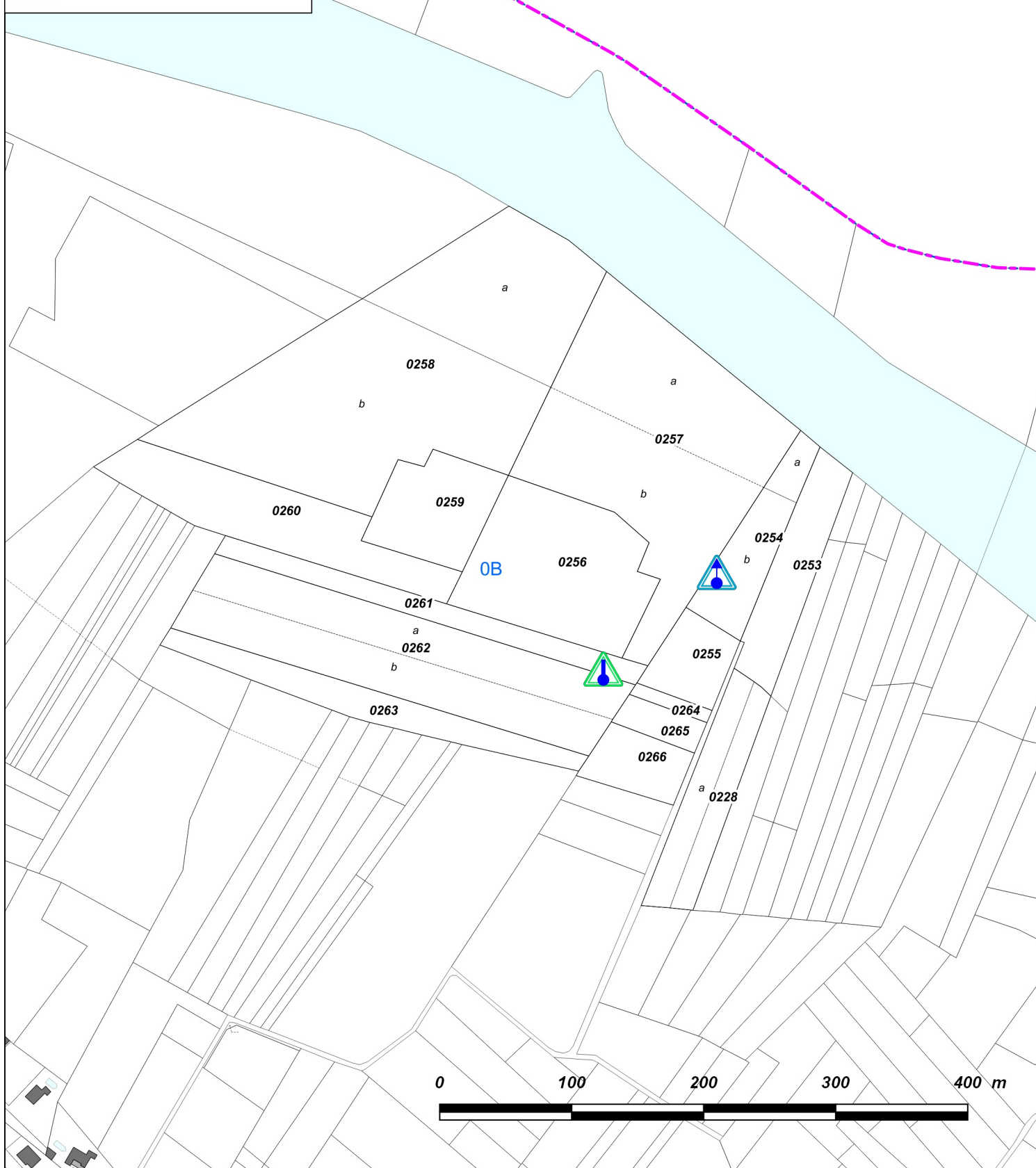


Légende :

-  Limites communales
-  Section cadastrale
-  Puits Baumasses 1
-  Futur Forage des Baumasses 2



Département du Gard  
 Commune de SAINT JULIEN DE PEYROLAS

DUP	B	échelle 1/4000
Octobre 2016		Plan N° 07.1

**Dossier d'Utilité Publique - Champ captant des Baumasses  
 Implantation du captage sur fond cadastral**