

Tutoriel : consulter la thermographie aérienne

1) Se connecter au site internet du Syndicat Intercommunal d'Information Géographique (Siig) :

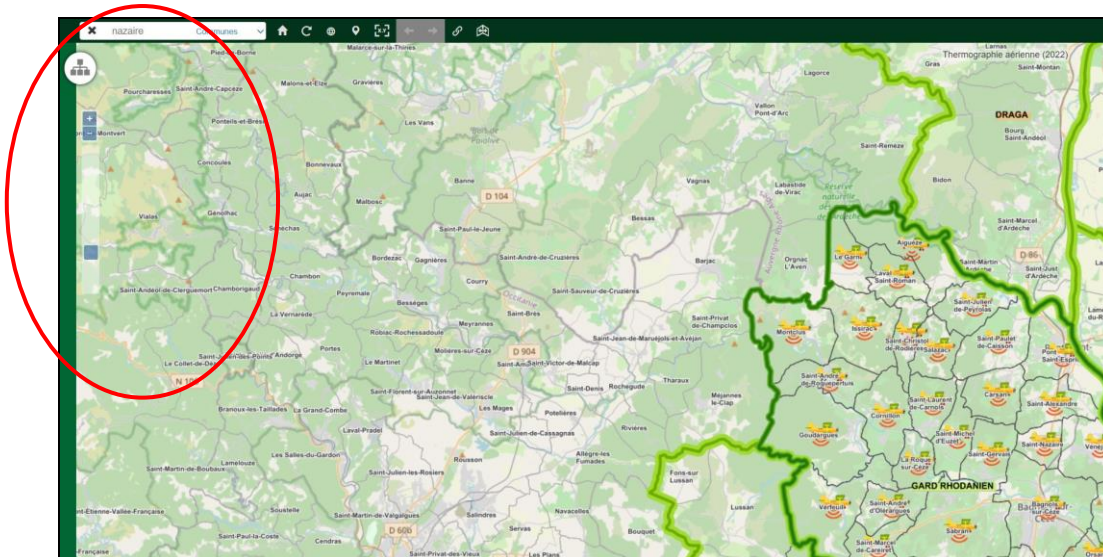
www.siiig.fr

2) Sur la page d'accueil, cliquer sur l'onglet « CONSULTATION EN LIGNE », puis sélectionner « THERMOGRAPHIE AERIENNE »



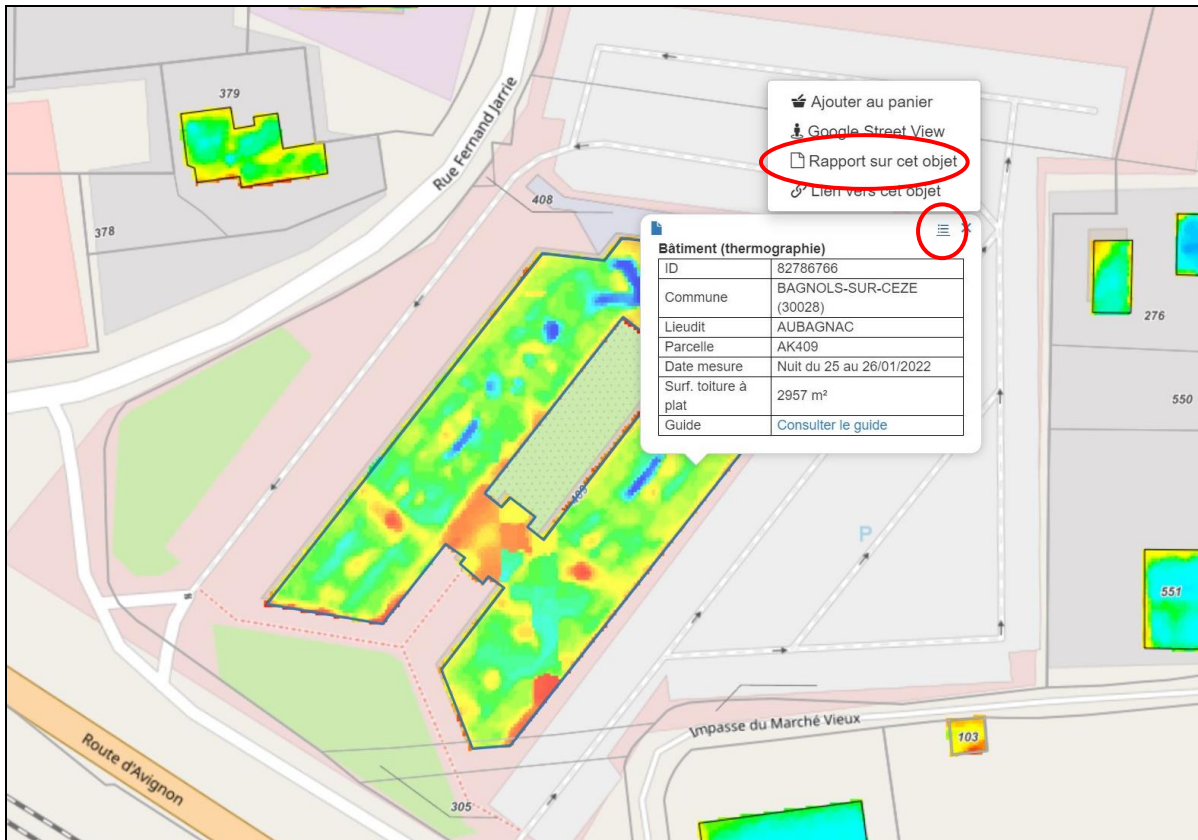
The screenshot shows the homepage of the Syndicat Intercommunal d'Information Géographique (Siig). The header includes the Siig logo and navigation links: ACCUEIL, LE Siig, LES PARTENAIRES, CATALOGUE DE DONNÉES, PRÊT DE DONNÉES, CONSULTATION EN LIGNE, LIENS, CONTACT. A main banner reads "L'application de cartographie en ligne du Siig" and "Permet aux communes et partenaires de consulter et de mettre à jour facilement leurs données géographiques". A sidebar menu titled "CONSULTATION EN LIGNE" is highlighted with a red circle, listing options: THERMOGRAPHIE AERIENNE (circled in red), ACCÈS PUBLIC, ACCÈS SÉCURISÉ, MOBIL CARTE, CARTES EN 1 CLIC I, ADRESSES, MON PLAN DE VOIES, MA VUE 3D, and DOCUMENTS D'URBANISME. Below this are sections for "CATALOGUE DES DONNÉES" and "NOS ACTUALITÉS". The footer contains contact information for the Syndicat Intercommunal d'Information Géographique, including the address 1005 route de Vénéjan, 30200 Saint-Nazaire, and phone/fax numbers.

3) Dans la fenêtre « VMAP », un moteur de recherche pour localiser la commune et un outil Zoom sont disponibles en haut, à gauche.

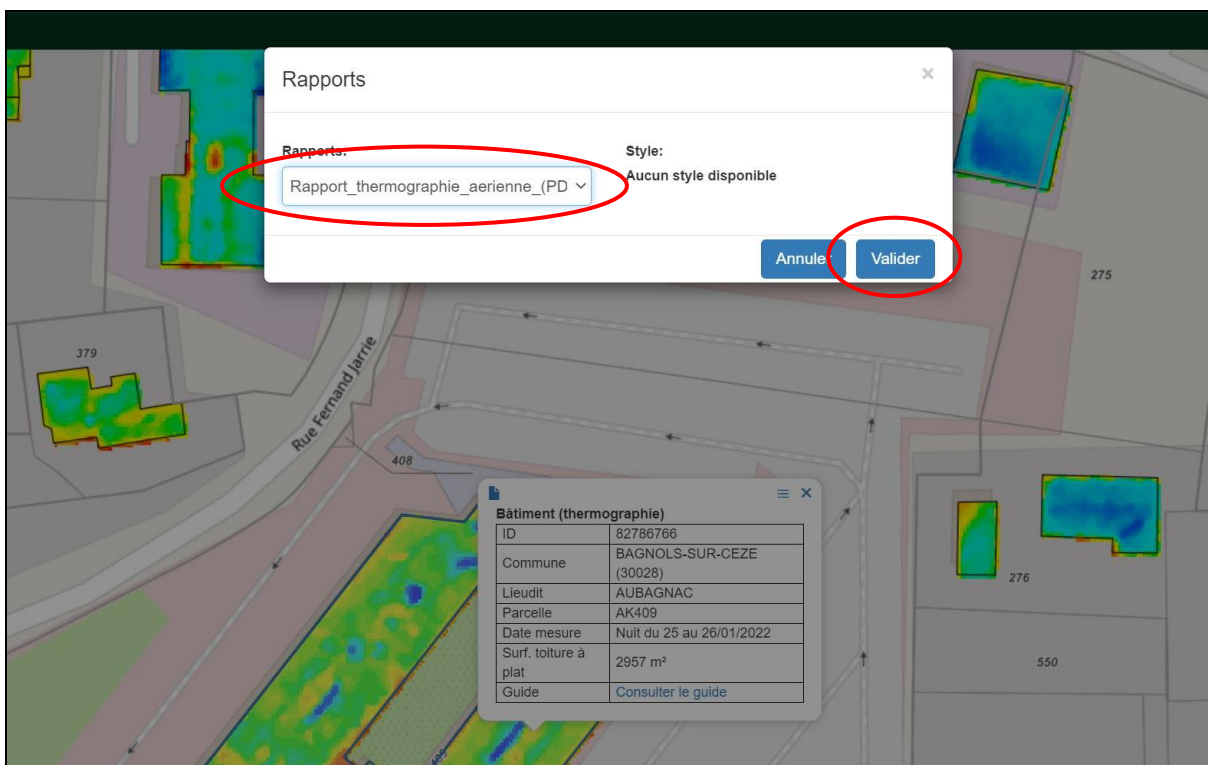


The screenshot shows the VMAP application interface. A red circle highlights the search bar and zoom controls in the top-left corner. The main area displays a map of the Gard Rhodanien region, showing various communes and their boundaries. The map is titled "Thermographie aérienne (2022)". The interface includes a search bar, a zoom slider, and a compass. The map shows a network of roads and green spaces, with various communes labeled, such as Saint-André-Capce, Les Vans, and Saint-André-Capce.

4) Une fois le bâtiment localisé, cliquer dessus pour faire apparaître une petite fenêtre, puis cliquer sur l'icône « Liste » en haut, à droite, et enfin sélectionner « Rapport sur cet objet »



5) Dans la petite fenêtre « Rapports », sélectionner « Rapport_thermographie_aerienne_(PDF) », puis cliquer sur « Valider » pour générer et télécharger le rapport au format PDF



Communauté d'Agglomération du Gard Rhodanien
1717 route d'Avignon
30200 BAGNOLS-SUR-CEZE



Contact : Guichet Unique Rénov'Occitanie
<https://www.les-caue-occitanie.fr/gard/rdv-renov-occitanie-sud-gard>

RAPPORT DE THERMOGRAPHIE AERIENNE

COMMUNE : BAGNOLS-SUR-CEZE (30028)
LIEUDIT : AUBAGNAC
PARCELLE : AK409
DATE DE MESURE : Nuit du 25 au 26/01/2022

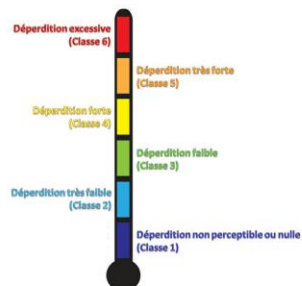
VALEURS BRUTES MESUREES (1-256)

Déperdition minimale	Déperdition maximale	Déperdition moyenne	Déperdition médiane	Ecart type
80 (classe 1)	162 (classe 6)	129.5 (classe 4)	128.0 (classe 4)	8.0

REPARTITION DES CLASSES DE DEPERDITION

Superficie totale (toiture à plat) : 2957 m²

Classe 6 297.75 m ² (10.1 %)	Classe 5 465.00 m ² (15.7 %)	Classe 4 1423.25 m ² (48.1 %)
Classe 3 619.25 m ² (20.9 %)	Classe 2 51.00 m ² (1.7 %)	Classe 1 100.75 m ² (3.4 %)



IMPORTANT : La thermographie ne remplace pas un audit ou un diagnostic de performance énergétique (DPE) obligatoire dans le cadre d'une vente ou d'une location. Il s'agit d'un outil d'alerte sur l'isolation de votre logement. En effet, de nombreux facteurs peuvent avoir une influence sur les résultats. Vos conseillers Rénov'Occitanie disposent des connaissances précises pour l'interprétation des données. Pour des conseils neutres et gratuits, contactez le guichet unique aux coordonnées mentionnées en tête de ce rapport.

6) Le guichet unique Rénov'Occitanie est mis à la disposition du public pour toute question relative à l'interprétation des données.